

GR® DE PAYS DU SAINT-CHINIAN AU FAUGÈRES



Cessenon-sur-Orb © G. Sourche / Pays HLV

Hérault

CABRIEROLLES © G. Sourche / Pays HLV



VENDANGES À ROQUEBRUN © G. Sourche / Pays HLV



#canaldumiditourisme #saintchinian #tourismeavantmonts #faugeres #heraulttrando #herault #plaisirdherault #vignoble #randonnee #hiking #igersherault #Envie de vous surprendre ? #Envie de déguster #En itinérance

DISTANCE 50 km
DURÉE 12 h
D+ 1450 m

SITUATION
Cessenon-sur-Orb, à 23 km au nord-ouest de Béziers par les D 19, D 36 et D 14

PARKING Piboulade, rue de l'Abbatoyr, Cessenon-sur-Orb (34460)

DÉPART Cessenon-sur-Orb, site de la Piboulade, GPS : 43.452315° / 3.046268°

INFOS TOURISTIQUES
• Office de Tourisme du Canal du Midi au Saint-Chinian : 04 67 37 85 29, <https://www.tourismecanaldumidi.fr>
• Office de Tourisme Les Avant-Monts : 04 67 36 67 13, <https://tourisme-avant-monts.fr/>

FFRANDONNÉE <https://www.mongr.fr/>



Projet cofinancé par le Fonds Européen Agricole pour le Développement Rural
L'Europe investit dans les zones rurales

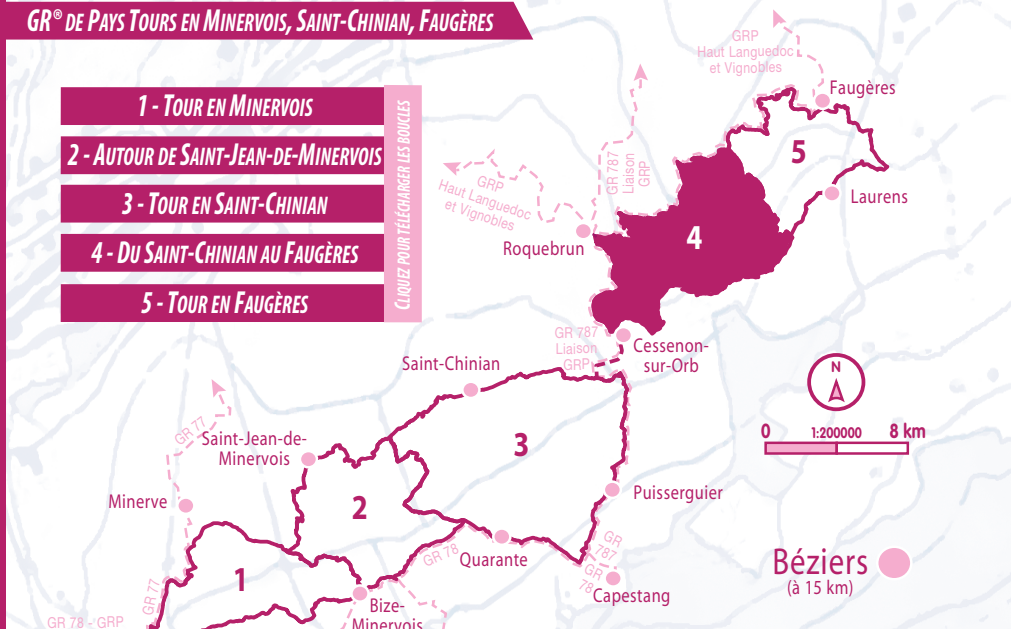


10052022192-647

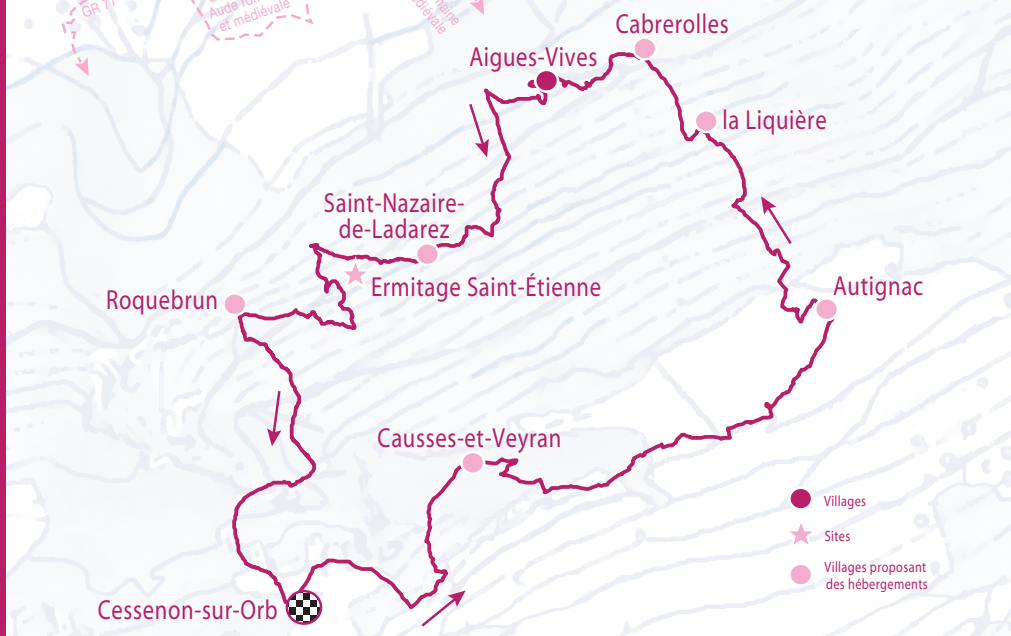
GR® DE PAYS TOURS EN MINERVOIS, SAINT-CHINIAN, FAUGÈRES

- 1 - TOUR EN MINERVOIS
- 2 - AUTOUR DE SAINT-JEAN-DE-MINERVOIS
- 3 - TOUR EN SAINT-CHINIAN
- 4 - DU SAINT-CHINIAN AU FAUGÈRES
- 5 - TOUR EN FAUGÈRES

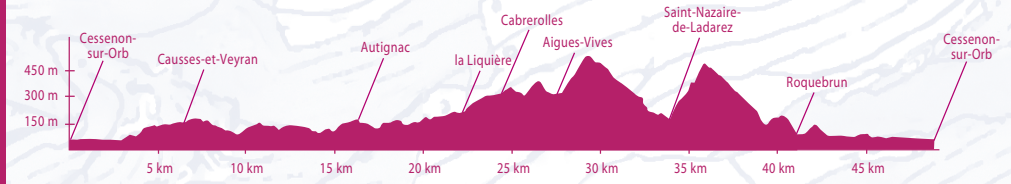
CLIQUEZ POUR TÉLÉCHARGER LES BOUCLES



DU SAINT-CHINIAN AU FAUGÈRES



- Villages
- ★ Sites
- Villages proposant des hébergements



FR13400-4 - Le nom Randonnée® est une marque déposée, nul ne peut l'utiliser sans l'autorisation de la Fédération française de la randonnée pédestre. © FFRandonnée 2021
Rédaction des textes : CDRP24 et Offices de Tourisme : Minervoia au Caroux, Canal du Midi au Saint-Chinian et Les Avant-Monts.
Ballage et entretien : Communautés de communes : Minervoia au Caroux, Sud Hérault et Les Avant-Monts.

SUGGESTIONS D'ÉTAPES

SUGGESTION COUP DE CŒUR

DU SAINT-CHINIAN AU FAUGÈRES en 3 jours
 • **1^{er} jour** : de Cessenon-sur-Orb à Autignac, 15 km.
 • **2^e jour** : d'Autignac à Saint-Nazaire-de-Ladarez, 17,5 km.
 • **3^e jour** : de Saint-Nazaire-de-Ladarez à Cessenon-sur-Orb, 17 km.

En 2 jours et demi
 • **1^{er} jour** : de Cessenon à la Liquière, 20,3 km.
 • **2^e jour** : de la Liquière à Roquebrun, 20,7 km.
 • **3^e jour** : de Roquebrun à Cessenon, 8,5 km.

En 2 jours
 • **1^{er} jour** : de Cessenon à Cabrerolles, 22,5 km.
 • **2^e jour** : de Cabrerolles à Cessenon, 27 km.

SUGGESTIONS D'HÉBERGEMENTS

Liste non contractuelle. Liste tenue à jour sur : <https://www.tourismecanalumidi.fr/Dormir> et https://tourisme-avant-monts.fr/categorie_sejourner/hebergements/

Cessenon-sur-Orb (34460)

▲ • **Camping municipal de l'Orb****, rue des Fleurs, 04 67 89 53 29, 04 67 89 65 21, 15 juin au 25 septembre.

➡ • **Chambres d'hôtes Maison de la Fontaine**, 10, rue de la Fontaine-Sucrée, 09 80 39 94 33, 06 52 61 26 17, 2 chambres, 4 personnes, ouvert toute l'année.

Causse-et-Veyran (34490)

➡ • **Chambres d'hôtes Ard'Causse**, 11 bis rue de la fontaine, M. et Mme Combedimanche, 07 68 55 16 25, comberemi@free.fr, 2 chambres, 4 personnes.

Autignac (34480)

➡ • **Chambres d'hôtes Château Autignac**, 26 avenue de la Liberté, 04 67 21 96 99, contact@chateauautignac.fr, www.chateauautignac.fr, 5 chambres, 10 personnes.

➡ • **Chambres d'hôtes Gîte de la Coquillade**, rue du 8-Mai, Sylvie et Marc Remont, 04 67 98 31 29, 06 14 62 34 20, gitelacoquillade@gmail.com, 2 chambres, 4 personnes.

La Liquière (34480 Cabrerolles)

➡ • **Chambres d'hôtes La Belle Endormie**, 2 rue de la Chapelle, 04 34 45 02 01 et 06 29 96 25 34, 4 chambres, 8 personnes, table d'hôtes sur demande.

Cabrerolles (34480)

📍 • **Gîte d'étape Relais Départemental Réseau Vert de Cabrerolles**, Mme Blandine Rideau, 06 15 40 32 03, 3 chambres, 19 personnes.

Saint-Nazaire-de-Ladarez (34490)

➡ • **Chambres d'hôtes Les Amis**, 2, rue du Barry-Bas, M. et Mme Karlsson, 04 67 25 06 90 et 06 75 56 16 50, www.chezamis.fr, 5 chambres, 15 personnes, table d'hôtes sur demande.


Roquebrun (34460)

📍 • **Gîtes Campotel de l'Orb**, 11, rue du Temps-Libre, 04 67 89 61 99, www.camping-lenice.com, 120 personnes, à la nuitée toute l'année sauf juillet-août, cuisines équipées, salle commune.

➡ • **Chambres d'hôtes Les Mimosas**, 12, avenue des Orangers, 04 67 89 61 36, 06 42 33 96 63, 5 chambres, 10 personnes, ouvert d'avril à octobre.

➡ • **Chambres d'hôtes La Cave au Puits**, rue Place-Vieille, 04 67 89 36 05, 06 81 93 88 95, lacave-dupuits@hotmail.com, 2 chambres, 4 personnes, ouvert toute l'année.

▲ • **Camping Le Nice*****, 11, rue du Temps-Libre, 04 67 89 61 99, www.camping-lenice.com, 25 emplacements, ouvert mi-mars à mi-novembre.



CAUSSES-ET-VEYRAN © G. Saoutie / Pays HLV

COMMENT VENIR ?

Préparez votre trajet ou vos liaisons :
Calculateur d'itinéraires régionaux Occitanie train et cars :
<https://www.mestrajets.lio.laregion.fr/>

Calculateur d'itinéraires international, tout mode de transport :
<https://www.rome2rio.com/fr>

RECOMMANDATIONS



- > Rester sur les chemins balisés. Bien suivre le balisage.
- > Prévoir une réserve d'eau suffisante et se protéger du soleil.
- > Prévoir des chaussures de marche adaptées à la randonnée.
- > Respecter le milieu naturel, les propriétés privées, traversée de pâturage, bien refermer les clôtures.
- > Respecter le travail des vignerons.
- > En période de chasse, rester vigilant et respecter les panneaux indiquant les chasses en cours : pour tous renseignements, contacter la Fédération Départementale des Chasseurs (Hérault : 04 67 42 41 55, Aude : 04 68 78 54 34).



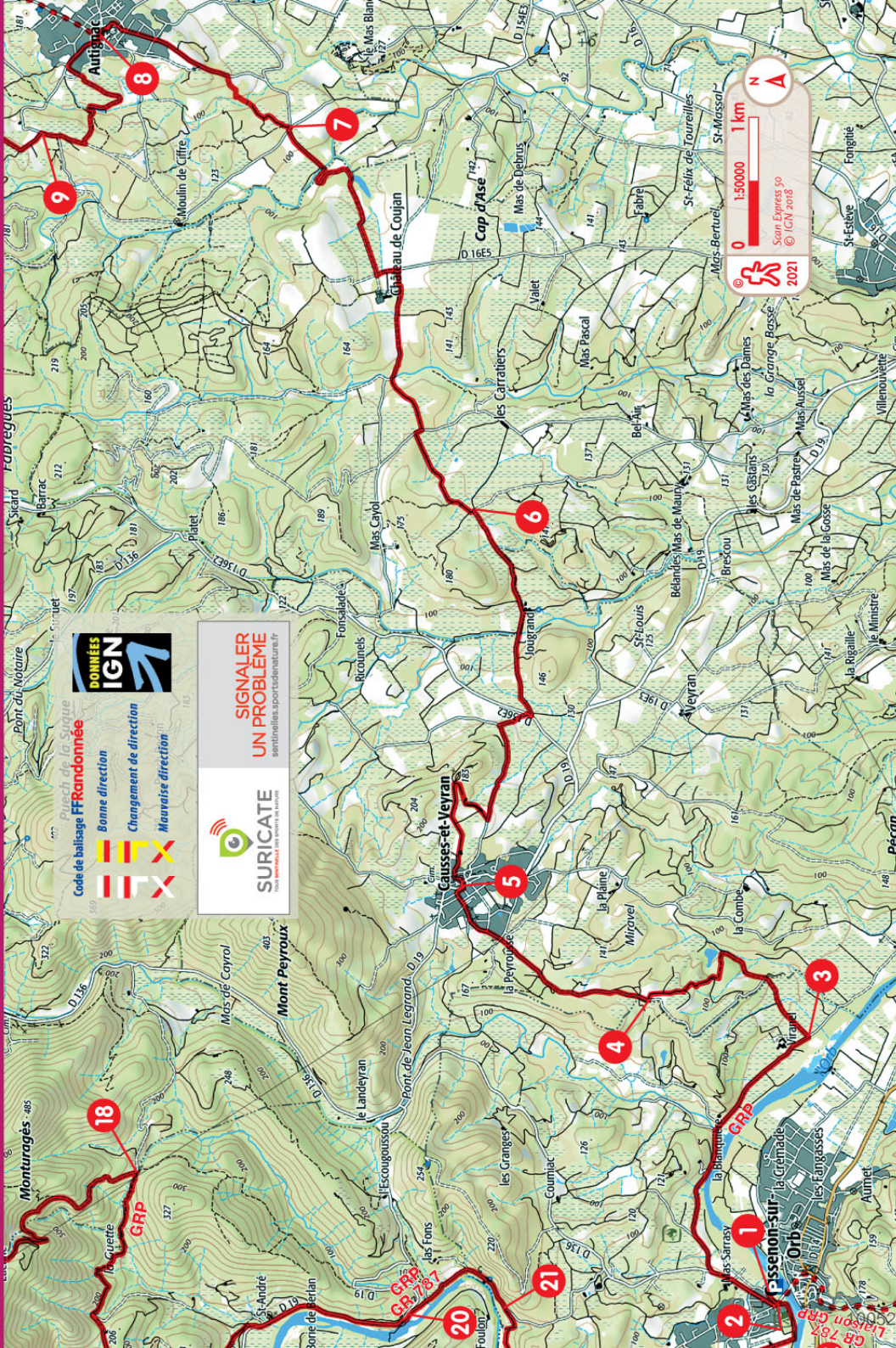
VIGNES A CESSENON © G. Saoutie / Pays HLV



VEIL OLIVIER © G. Saoutie / Pays HLV



LA TOUR DE CESSENON-SUR-ORB © G. Saoutie / Pays HLV



De Cessenon-sur-Orb à Causse-et-Veyran 7,5 km 1 h 45

À Cessenon-sur-Orb >

> Cessenon-sur-Orb : sa tour est le donjon de l'ancienne forteresse détruite en 1633 sur l'ordonnance de Louis XIII.
 > Une liaison du GR® de Pays, commune au GR® 787 (balisage blanc-rouge) permet de rejoindre Cazedarnes-le-Bas et la boucle *Tour en Saint-Chinian*.

- 1 Rejoindre l'avenue de Causse-et-Veyran (D 136).
- 2 Laisser le pont sur l'Orb à gauche et emprunter l'avenue à droite (> **absence de trottoirs, prudence**). Quitter Cessenon en marchant le long de la D 136 et, à la première intersection, virer à droite sur la petite route en direction de la Blanquière. Rester à droite à l'intersection suivante [> on passe tout près de l'Orb, fleuve côtier long de 135 km qui traverse l'Hérault]. Passer la Blanquière et attendre le domaine de Viranel [> domaine viticole]. Poursuivre dans le prolongement sur environ 150 m.
- 3 Monter à gauche. Suivre le cheminement dans le vignoble et la garrigue sur environ 2 km (> **être attentif au balisage**).
- 4 Prendre à droite le chemin gravillonné puis goudronné [> vignoble, vergers] jusqu'à un calvaire, à l'entrée de Causse-et-Veyran. Continuer tout droit. Passer devant une chapelle [> chapelle Notre-Dame-du-Bon-Secours] et monter par la rue du Stade puis, à droite, par la rue des Forges. Aller à gauche dans la rue de l'Anguiales et emprunter à droite l'avenue de la République.
 > **Accès au centre ancien par la rue des Porches, à gauche.**

De Causse-et-Veyran à Autignac 7,5 km 1 h 45

À Causse-et-Veyran >

> Causse-et-Veyran : sur le plateau, présence humaine depuis quatre millénaires ; dans le village, église romane Notre-Dame-de-la-Purification, prieuré Saint-Sever, tours romaines.

- 5 Traverser la place du Portal et atteindre celle de la Pompe Neuve. Monter à droite par la rue des Aires, puis par un chemin dans le prolongement. Plus loin (> **être attentif au balisage**), descendre à droite et déboucher sur une piste ; aller à gauche et rejoindre la D 136E2. Emprunter à droite la route sur 10 m (> **prudence**), puis tourner à gauche en direction de Jougrand. Dépasser le domaine et continuer jusqu'à une croisée de chemins.
- 6 Aller à gauche et immédiatement à droite. Longer le vignoble et déboucher sur une route que l'on emprunte à droite sur environ 60 m. S'engager dans le premier chemin à gauche, puis passer un gué. Longer le château de Coujan [> château et sa chapelle ; lieu-dit mentionné dès 966 ; domaine viticole]. À la stèle, aller dans le chemin à gauche. Au croisement suivant, prendre à droite. Passer à nouveau un gué et, dans la continuité, suivre la petite route jusqu'à un carrefour.
- 7 Prendre la deuxième voie à gauche, un sentier. Monter sur environ 700 m jusqu'à une route ; l'emprunter à gauche pour rejoindre Autignac. Suivre les rues du 8-Mai et de la Fontaine, puis déboucher dans la rue du Stade.
 > **Jonction avec la boucle Tour en Faugères.**



CAUSSES-ET-VEYRAN © G. Saucade / Pays HVLV

- Pharmacie
- Médecin
- Distributeur de billets
- Car
- Office de Tourisme
- Caveau
- Restaurant
- Camping
- Hôtel

IGN
 BONNIÉS
 Code de balisage FF Randonnée
 Bonne direction
 Mauvaise direction

SURICATE
 SIGNALER UN PROBLÈME
 sentinelles.sports@naturale.fr

Fabregues

Point du Natoire

Puech de la Saurie

Monturagés

Foulogou

PATRIMOINE

Le petit Nice de l'Hérault

EN SAVOIR +

Dressé sur un flanc de montagne et dominant une courbe de l'Orb, Roquebrun est un petit village aux allures méditerranéennes que le passage des siècles ne semble pas avoir altéré. Surnommée le « petit Nice de l'Hérault », Roquebrun bénéficie d'un microclimat exceptionnel qui permet aux orangers, aux citronniers et aux mimosas de s'épanouir. Une visite du jardin méditerranéen, au pied de la tour carolingienne, vient confirmer cette douceur... un endroit incontournable pour connaître la flore méditerranéenne : plantes exotiques, succulentes, plantes de garrigue, collections de mimosas et de cistes, avec, en prime, un beau panorama sur la vallée de l'Orb !

GASTRONOMIE

Du Saint-Chinian au Faugères

EN SAVOIR +

Des terroirs bien distincts marquent les paysages de cette randonnée. La vigne est le fil conducteur, elle s'étend de part et d'autre de l'Orb et du Vernazobre avec en toile de fond le Haut-Languedoc. La particularité de l'AOC Saint-Chinian est d'avoir deux terroirs marqués au nord par le schiste et au sud par l'argilo-calcaire. L'AOC Faugères, de son côté, est le seul terroir homogène en schiste du Languedoc, son autre particularité est de présenter des plantations en courbes de niveaux donnant ainsi une singularité propre à ce terroir.



GÉOGRAPHIE

Un fleuve côtier fougueux

EN SAVOIR +

L'Orb prend sa source dans les monts de l'Escandorgue (825 m d'altitude) en Aveyron et rejoint la mer à Valras, le long de ses 136 km. Réputé fougueux et imprévisible à certains endroits, il est retenu et régulé par le barrage des Monts-d'Orb au-dessus d'Avène. Il rejoint son principal affluent, le Jaur, à Tarassac, non loin des gorges d'Héric, au pied du Caroux. Vous pourrez le rencontrer le long de votre parcours à Roquebrun, puis à Cessenon-sur-Orb, où le fleuve file ensuite vers Béziers. L'eau a fourni la principale énergie motrice aux multiples moulins qui bordent le fleuve et de ce depuis l'Antiquité. Elle est utilisée encore aujourd'hui pour produire de l'électricité (usine hydroélectrique de Montahut). Le fleuve, aujourd'hui propice à la baignade, aux parcours en canoë-kayak ou à la pêche, a été plusieurs fois récompensée par le label "Rivière en bon état".



PATRIMOINE

Les granjots qu'es aquo ?

EN SAVOIR +

Le granjot est, en quelque sorte, la seconde maison du paysan. Il est lié à la petite exploitation éclatée sur un territoire parfois si éloigné de son logis, au village, qu'il lui est nécessaire de disposer sur place d'un abri pour y stocker son matériel aratoire, les menus objets indispensables et pour s'y réfugier en cas d'intempérie. Ces modestes constructions ont été édifiées à une époque où l'homme n'avait pour se déplacer que ses jambes ou celles de son cheval, et s'il n'économisait pas sa peine à l'ouvrage, il n'en cherchait pas moins à s'épargner des allées et venues inutiles. Chichement éclairée par une lucarne et une seule porte, la pièce unique, qui s'agrémentait parfois d'un étage, est souvent pourvue d'une cheminée bâtie généralement dans un angle. Le paysan s'y réchauffe en hiver en compagnie de son cheval dans l'intimité d'une écurie aménagée sommairement.